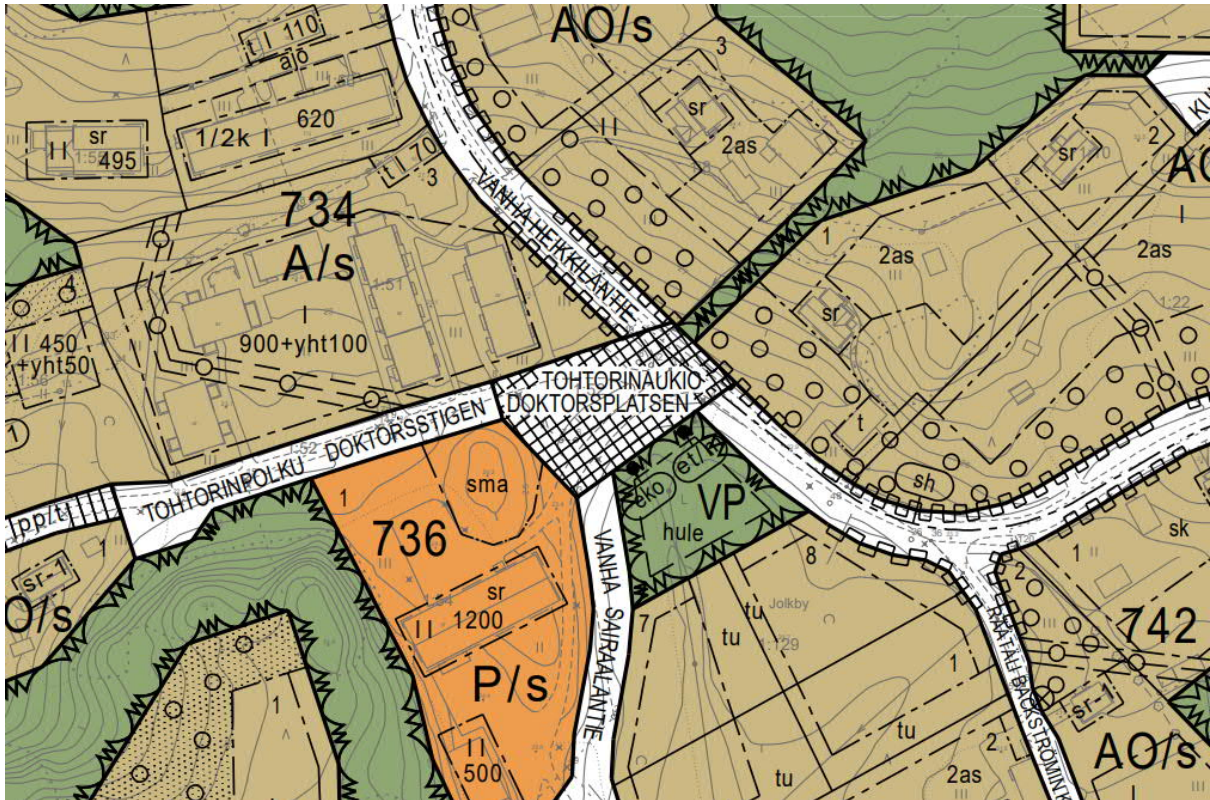
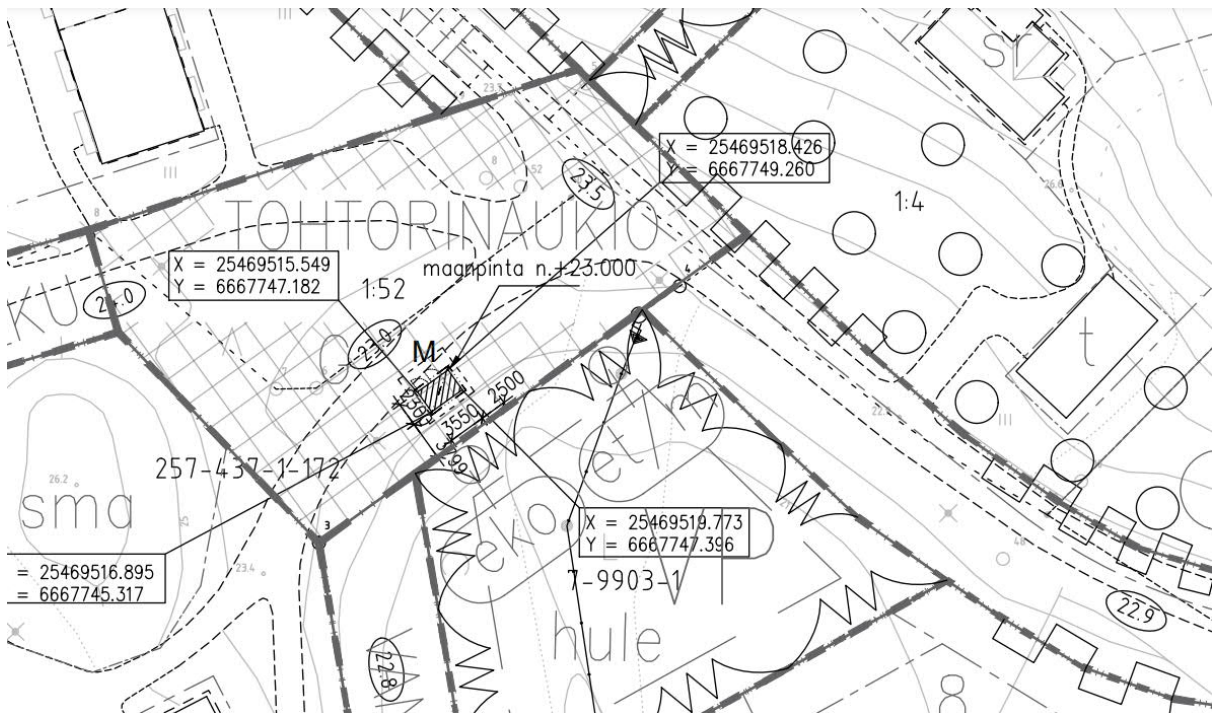


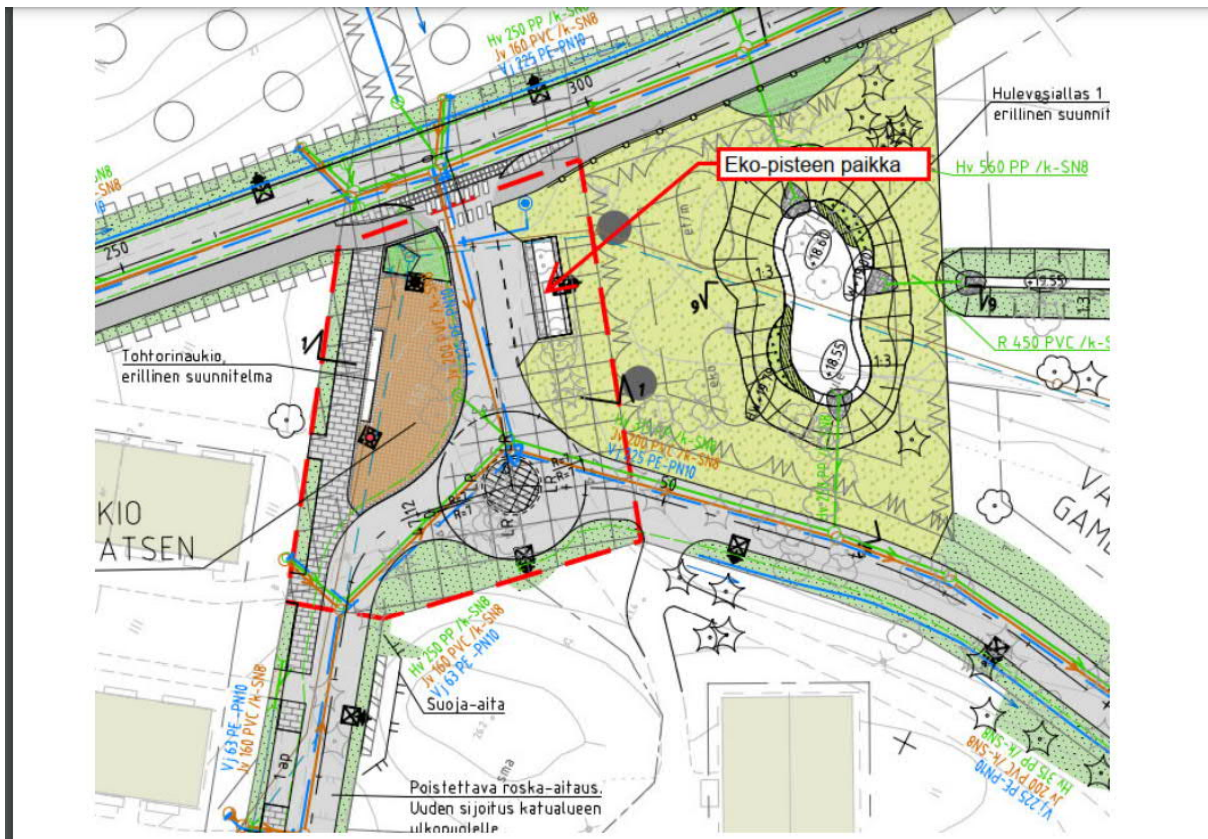
Liite ; Kartta- ja kaavaotteita



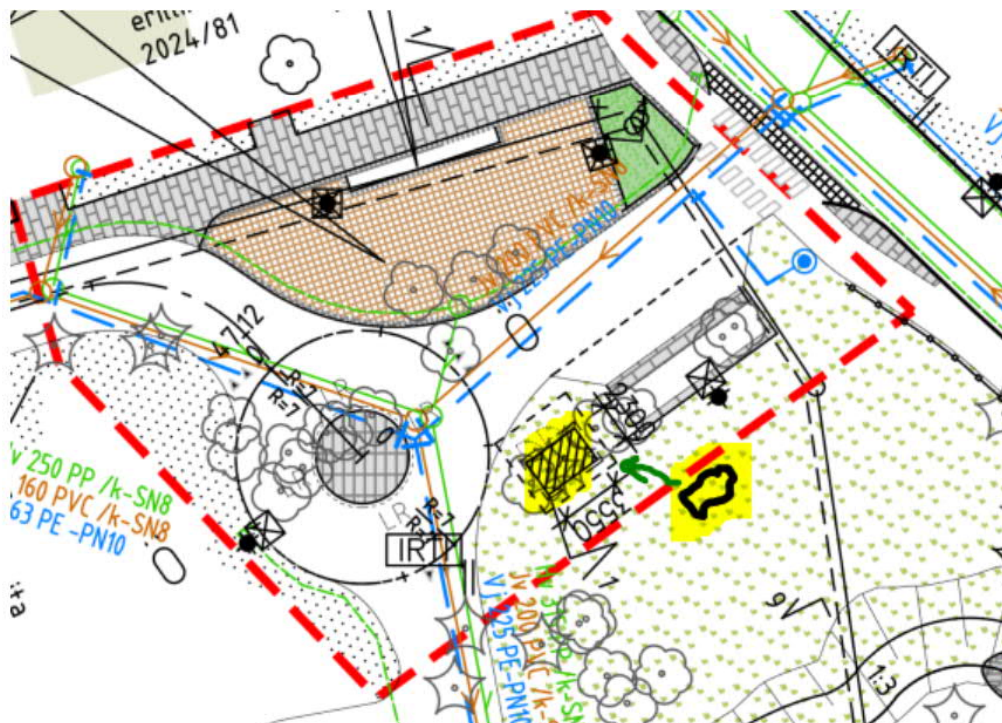
Kuva 1 Ote Juhlakallion asemakaavasta, missä näkyy VP-alue, Tohtorinaukio sekä kaavassa määrättyä sijaintia muuntamolle



Kuva 2 Ote myönnetyn luvan asemapiirroksesta, missä näkyy myönnetty sijainti muuntamolle. Siirto n. 6 m



Kuva 3 Ote alueen katusuunnitelmasta, missä kaavassa määrättyä ekopistevarausta on siirretty.



Kuva 4 Ote alueen katusuunnitelmasta, missä suunnittelija on hahmottanut muuntamon sijaintia ekopistevarauksen viereen. Ekopisteen takana oleva merkintä on perustamisolosuhteiltaan sekä muuntamon huollettavuuden kannalta huono.