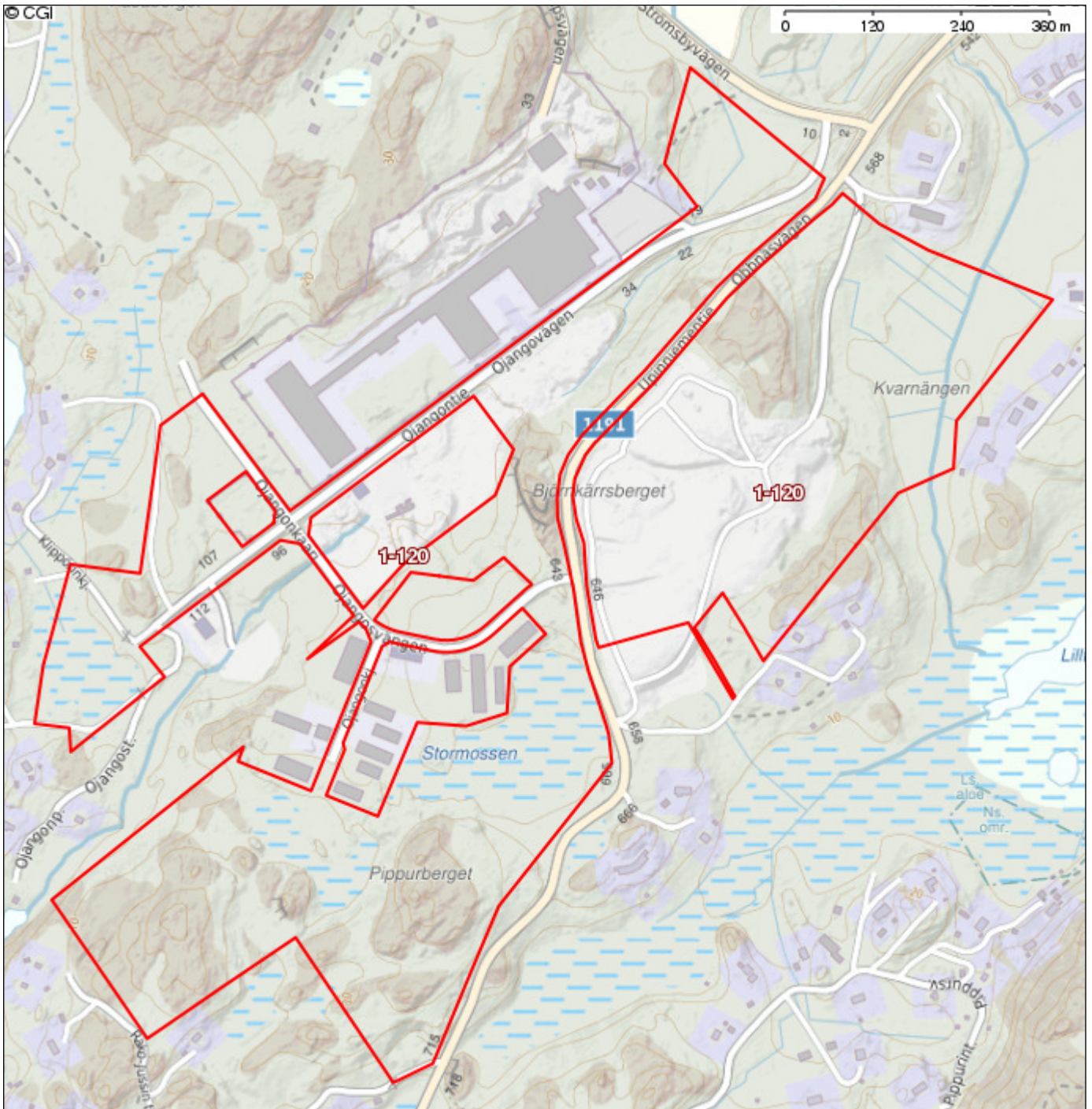
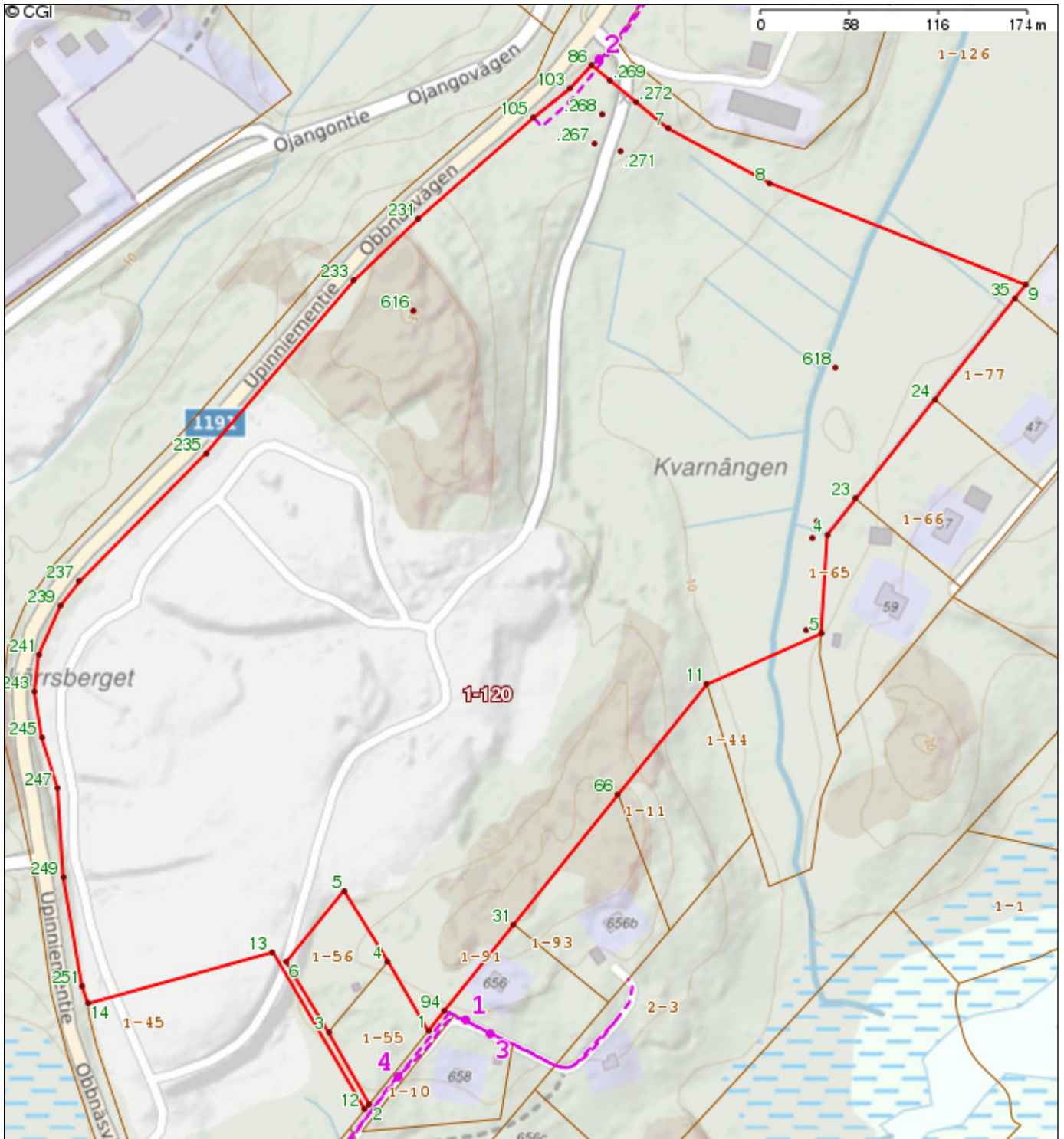


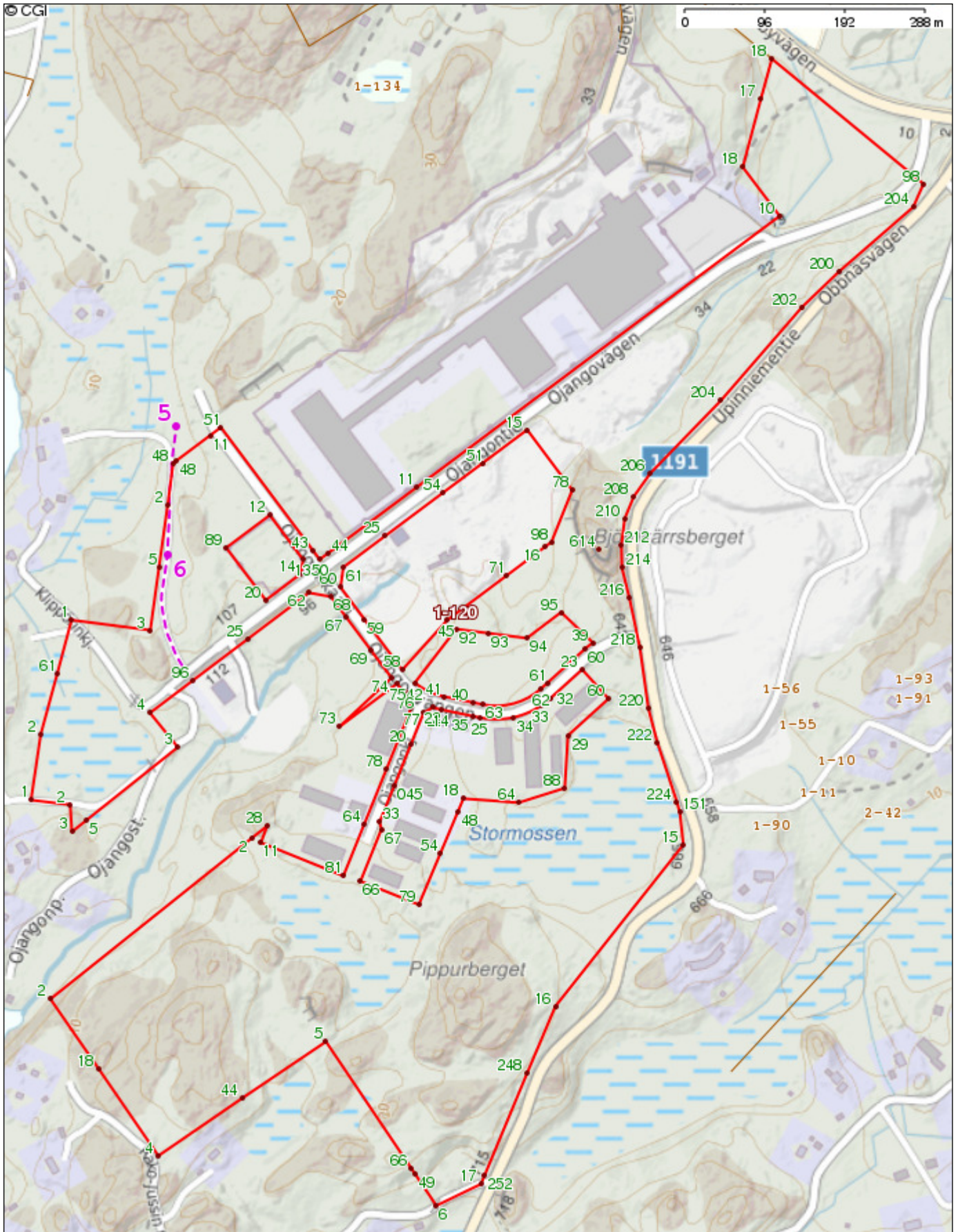
Kiinteistötunnus:	257-481-1-120
Rekisteriyksikkölaji:	Tila (1)
Nimi:	PAR-RAK
Kunta:	Kirkkonummi (257)
Kylä/kaupunginosa:	STRÖMSBY (481)
Rekisteröintipäivämäärä:	16.01.1990
Palstojen lukumäärä:	2
Maapinta-ala:	60.7026 ha



Kiinteistön raja- ja käyttöoikeusyksikkötiedot on haettu Kiinteistö tietojärjestelmästä. Karttatulosten sijaintitiedoissa voi olla epätarkkuuksia. Kiinteistön tarkka alueellinen ulottuvuus selviää toimitusasiakirjoista ja maastosta. Karttatulosteella näytetään käyttöoikeusyksiköt, joiden sijaintitieto on merkitty kiinteistön alueelle tai sen läheisyyteen. Kiinteistöä rasittavat käyttöoikeusyksiköt selviävät kiinteistörekisteriotteesta. Taustakartta on viitteellinen. © MML ja kunnat



Kiinteistön raja- ja käyttöoikeusyksikötiedot on haettu Kiinteistötietojärjestelmästä. Karttatulosten sijaintitiedoissa voi olla epätarkkuuksia. Kiinteistön tarkka alueellinen ulottuvuus selviää toimitusasiakirjoista ja maastosta. Karttatulosteella näytetään käyttöoikeusyksiköt, joiden sijaintitieto on merkitty kiinteistön alueelle tai sen läheisyyteen. Kiinteistöä rasittavat käyttöoikeusyksiköt selviävät kiinteistörekisteriotteesta. Taustakartta on viitteellinen. © MML ja kunnat



Kiinteistön raja- ja käyttöoikeusyksikötiedot on haettu Kiinteistötietojärjestelmästä. Karttatulosten sijaintitiedoissa voi olla epätarkkuuksia. Kiinteistön tarkka alueellinen ulottuvuus selviää toimitusasiakirjoista ja maastosta. Karttatulosteella näytetään käyttöoikeusyksiköt, joiden sijaintitieto on merkitty kiinteistön alueelle tai sen läheisyyteen. Kiinteistöä rasittavat käyttöoikeusyksiköt selviävät kiinteistörekisteriotteesta. Taustakartta on viitteellinen. © MML ja kunnat

Karttatulosteella näytetään kaikki tulostusalueelle osuvat käyttöoikeusyksiköiden osat, joiden sijaintitieto on Maanmittauslaitoksen kiinteistörekisterissä merkitty kiinteistön alueelle tai sen läheisyyteen. Kiinteistöä rasittavat käyttöoikeusyksiköt selviävät kiinteistörekisteriotteesta

Käyttöoikeusyksikönsat

Numero: 1
Tunnus: 000-2007-K036326
Osa: 2 / 3
Laji: Tieoikeus (301)
Leveys: 7 m

Numero: 2
Tunnus: 000-2014-K041947
Osa: 5 / 7
Laji: Maantien suoja-alue (2502)

Numero: 3
Tunnus: 000-2018-K017069
Osa: 1 / 1
Nimi: Paratiisin yksityistie
Laji: Tieoikeus (301)

Numero: 4
Tunnus: 000-2007-K036326
Osa: 1 / 3
Laji: Tieoikeus (301)
Leveys: 5,0 m

Numero: 5
Tunnus: 000-2010-K026822
Osa: 2 / 2
Laji: Tieoikeus (301)
Leveys: 4 m

Numero: 6
Tunnus: 000-2010-K026822
Osa: 1 / 2
Laji: Tieoikeus (301)
Leveys: 4 m