

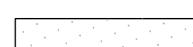


-  Betonikivi, iso sauvakivi 280x140 mm väri harmaa, 395 m²
-  JKPP 14.75 m²
-  Nurmi 2085 m²

3041
KTY 5

Tonttikohtaisen hulevesimitoituksen perustana mitoitussade 105 l/s/ha, kesto 20 min (kerran viiten vuoteen tapahtuva sadanta) Mikäli tonttijako poikkeaa esitetystä, on maksimi sallittu huleveden purkuvirtaama tontilta kadun hulevesiviemäriin 20 l/s/ha (tontin koko hehtaareissa). Alueen tonteilta (yhteensä 6,5 ha) saadaan hetkellisesti johtaa kadun hulevesiviemäriin yhteensä 130 l/s.

3042
KTY 1

Kallioleikkauksen
yläreuna rusnataan

Maaluiska

Suoja-aita

Kallioleikkauksen
yläreuna rusnataan
ja aita siirretään rusnauksen
mukaiseksi

Kirkkonummen vesihuoltopäällikkö
Vattenföringschefen i Kyrklätt
26/6/2015

C	25.6.2015	Paineenkorotusasema poistettu, huuhtelupesiposti siirretty	T. Karvonen Sito Oy
B	5.6.2015	Korjattu tonttieväreiden korkoja	T. Karvonen Sito Oy
A	1.3.2015	Päivitetty GK25 ja N2000 järjestelmiin	T. Karvonen Sito Oy
Kunnanosa/Kylä		Koava-alue	Kortteli/Tila
Jorvas		Kiilakjallio	XXX XXX
Rakennuskohteen nimi ja osoite		Piirustuksen sisältö	Mittakaava
Kiilakjallio Kiilatie rakennussuunnittelu		Asemapiirustus	1:500
KIRKKONUMMEN KUNTA		Suunnittelija	Hanke nro
Yhdyskuntatekniikan toimiala Investointipalvelut		KATU	1921
Päiväys		Piirustuksen nro	1
16.9.2008		Revisio	C
Suunnittelija T. Karvonen Pöyry Oy		Tiedostonimi	hankennumero.dgn