




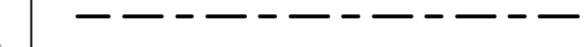



**MERKINNÄT**

-  HANKEALUEEN RAJA, 51,6 ha
-  LOUHITTAVAN ALUEEN OHJEELLINEN RAJA, n. 18 ha  
Huom. Louhinnan tarkat rajaukset tarkistettava rakennuslupa-asikirjoista. Tämä ympäristölupahakemus ei koske alueen louhintaa.
-  KIINTEISTÖRAJA
-  MURSKAUSLAITOKSEN OHJEELLINEN SIJAINTI  
Murksauslaitokselle on kaksi sijoituspaikkaa (1 ja 2). Molemmissa paikoissa voi tarvittaessa olla murksauslaitosta samanaikaisesti.
-  LOUHINNAN OHJEELLINEN ETENEMISSUUNTA  
Louhinta ei sisälly tähän ympäristölupahakemukseen. Louhintaan liittyvät yksittäiskohdat on tarkistettava rakennuslupa-asikirjoista.
-  ALIN LOUHINTATASO (OHJEELLINEN)  
Huom! Tarkat louhintatasot on tarkistettava rakennuslupa-asikirjoista.
-  VANHAT MAANLÄJITYSALUEET JA AMPUMARATA
-  ASEMAKAAVAN ALUEERAUKSIA (luo, hule ym.)
-  VIITASAMMAKON PUSKURIVYÖHYKE (50 m)
-  MURSKAUSLAITOKSEN VARASTOINTIKENTTÄ  
Tarvittaessa varastointia voi lisäksi olla myös muualla hankealueen sisällä.

POHJAKARTTA PERUSTUU MAANMITTAUSLAITOKSEN LASERKEILAUSAINEISTOON VUODELTA 2020.

Koordinaatti-/ korkeusjärjestelmä		ETRS-TM-35/ N2000	
K.osa/ kyla	Korttel/ tita	Tontti/ Rn:o	Viranomaisen merkintä
Kirkkonummi		2:126	
Rakennuslupamenetelmä	Piirustustaji	Suunnitelmaperustutus	
Rakennuskohteen nimi ja osoite	Piirustuksen sisältö	Mittakaava	
Microsoft 3465 Finland Oy	Asemapiirros	1:2000	
Kirkkonummen datakeskushanke			
Murksauslupahakemus			
	Ramboll Finland Oy PL 25, Iisohallintokuja 3 02401 Espoo puh. 020 755 611	Suunn. ai. GEO	Työno. 1510078825-007
Tiedosto		Muutos	
		S1	
Hyv. (nimi, tulkinto, allekirj.)	Piir.	Suunn.	Pvm
	OLin	Oscar Lindfors	13.5.2024