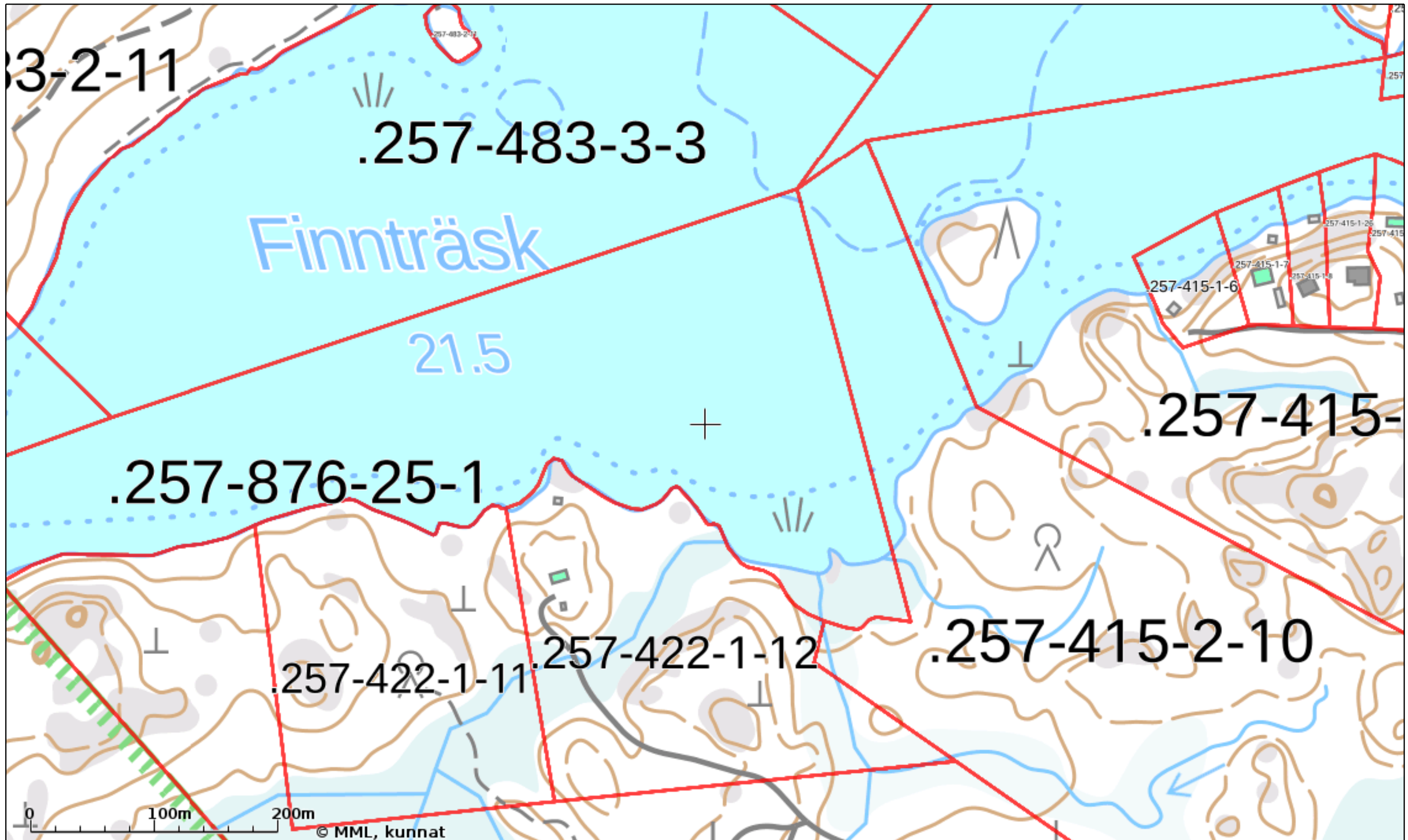


Tulosten keskipisteen koordinaatit (ETRS-TM35FIN): N: 6669362.237, E: 364035.2205  
Karttatuloste ei ole mittatarkka. Kiinteistörajat ja -tunnukset päivitetään toistaiseksi vain kerran viikossa.  
Rekisteripalvelujen kautta kartalle haetut palstat ja määräalat ovat ajantasaiset.  
Tulostettu Kiinteistötietopalvelusta 11.04.2024.





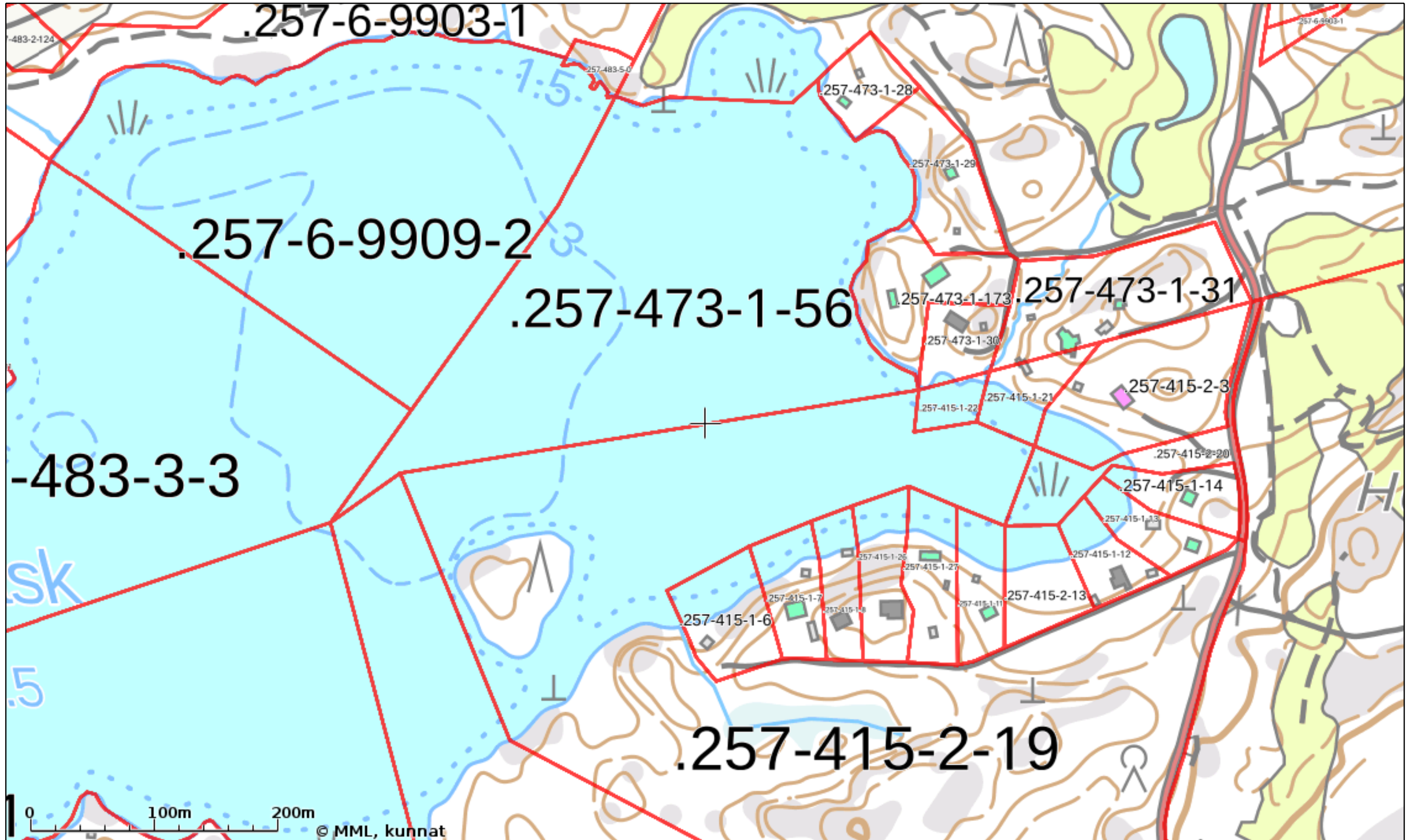
Tulosteen keskipisteen koordinaatit (ETRS-TM35FIN): N: 6669352.987, E: 364993.2205

Karttatuloste ei ole mittatarkka. Kiinteistörajat ja -tunnukset päivitetään toistaiseksi vain kerran viikossa.

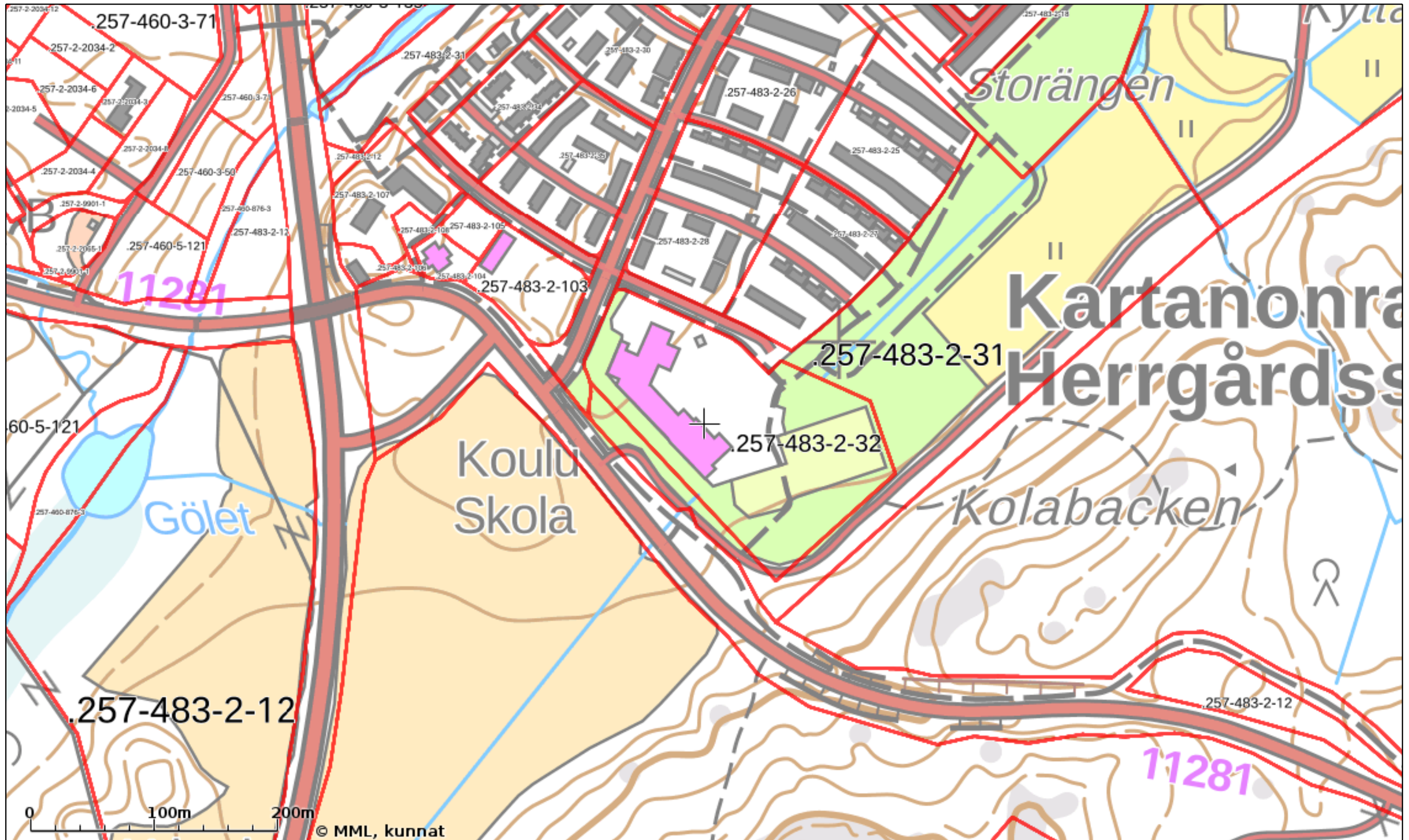
Rekisteripalvelujen kautta kartalle haetut palstat ja määräalat ovat ajantasaiset.

Tulostettu Kiinteistötietopalvelusta 11.04.2024.









Tulosten keskipisteen koordinaatit (ETRS-TM35FIN): N: 6670934.987, E: 363890.2205  
Karttatuloste ei ole mittatarkka. Kiinteistörajat ja -tunnukset päivitetään toistaiseksi vain kerran viikossa.  
Rekisteripalvelujen kautta kartalle haetut palstat ja määrälalat ovat ajantasaiset.  
Tulostettu Kiinteistötietopalvelusta 11.04.2024.